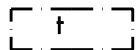


Byggnadsyta.
Rakennusala.



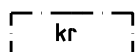
Parkeringsplats på vilken biltak får byggas.
Pysäköimispaikka, jolle saa rakentaa aufokatoksia.



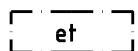
Byggnadsyta för ekonomibyggnad.
Talousrakennuksen rakennusala.




Byggnadsyta för förvaringsplats för bil och/eller ekonomibyggnad.
Auton säilytyspaikan ja/fai talousrakennuksen rakennusala.



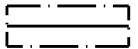
Byggnadsyta för kioskbyggnad.
Kioskirakennuksen rakennusala.



Byggnadsyta för kommunalteknisk anläggning.
Yhdyskuntateknisten laitosten rakennusala.



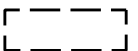
Bergspartierna skall bevaras i naturtillstånd och övriga områden hållas trädbevuxna.
Kallioalueet tulee säilyttää luonnonmukaisina ja muu alue pitää puustoisena.



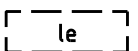
Linje som anger takåsens huvudsakliga riktning.
Rakennuksen pääasiallista harjansuuntaa osoittava viiva.



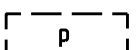
Pilen anger den sida av byggnadsytan som byggnaden skall tangera.
Nuoli osoittaa rakennusalan sivuun, johon rakennus on rakennettava kiinni.



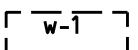
Riktgivande byggnadsyta.
Ohjeellinen rakennusala.



Till sitt läge riktgivande delområde för lek och utevistelse.
Sijainniltaan ohjeellinen leikki- ja oleskelualueeksi varattu alueen osa.



Till sitt läge riktgivande parkeringsplats.
Sijainniltaan ohjeellinen pysäköimispaikka.





Till sitt läge riktgivande vattenområde.
Sijainniltaan ohjeellinen vesialue.



Trädrad som skall planteras.
Istutettava puurivi.



Del av område som bör planteras.
Istutettava alueen osa.

 RASEBORG RAASEPORI		Stadsplaneringsavdelning / Planläggningsenhet Kaupunkisuunnitteluosasto / Kaavoitusyksikkö	
SKALA (officiell) MITTAKAAVA (virallinen)		1:1 000	
			
RÄVNÄS-KURSAND, VÄSTRA DELEN STADSDEL 9 KVARTER 9124, 9140-9148, 9170 SAMT REKREATIONS-, GATU- OCH SPECIALOMRÅDEN			
RÄVNÄS-KURSAND, LÄNSIOSA KAUPUNGINOSA 9 KORTTEELIT 9124, 9140-9148, 9170 SEKÄ VIRKISTYS-, KATU- JA ERITYISALUEET			
Baskartan för planläggning uppfyller kraven i förordningen om planläggningsmätning.		30.9.2008	
Kaavoituksen pohjakartta täyttää kaavoitusmittauksen vaatimukset.		Mättningschef Mittauspäällikkö ROGER NYBERG	
Offentligen framlagd Julkisesti nähtävillä 04.12.2008-05.01.2009 (Förslag/Ehdotus)		Stadsplaneringschef Kaupunkisuunnittelupäällikkö KUKKA-MAARIA LUUKKONEN	
		Godkänd i stadsfullmäktige Kaupunginvaltuuston hyväksymä Stadssekreterare Kaupunginsinteeri THOMAS FLEMMICH	
		Laga kraft Lainvoimainen --.2011	
Konsult Konsultti Arkitektbyrå A-Konsult AB Arkkitehtitoimisto A-Konsultit Oy		Plan Kaava FÖRSLAG EHDOTUS 3.10.2011	
Beredare Valmistelija	Diarienummer Diarionumero 923/2009	Planebeteckning Kaavatunnus 7618	Arkiv Arkisto
Ritare Piirtäjä			