











Merkki/Bet.	Muutos/Ändring	Pvm/Dat.	Suunn./Proj.	Tark./Gransk.
Elinkeino-, liikenne- ja ympäristökeskus Närings-, trafik- och miljöcentralen		FINNMAP Infra		
Pvm/Dat.	Pvm/Dat.	Pvm/Dat.	Pvm/Dat.	Pvm/Dat.
1.7.2014	Proj.pääll./Proj. chef K.Keto	1.7.2014	Suun./Plan. H.Huovinen Proj.pääll./Proj. chef T.Tuhkanen	

Merkintöjen selitykset/Ritningsbeteckningar

	Nykyinen tiealueen raja/ Befintlig vägområdets gräns
	Tiealueen raja/Vägområdets gräns
	Suoja-alueen raja/Skyddområdets gräns
	Yksityistiealueen raja/ Gräns för enskild vägs område
	Liikennealueen raja/ Trafiksområdetsgräns på planlagt område
	Asemakaava-alueen raja/ Gräns för stadsplaneområde
	Pohjavedensuojaus Grundvattenskydd
	Hietaneilikan kasvupaikka Lokal för sandnejlika
	Pohjaveden muodostumisalue Grundvattenbildningsområde
	Pohjavesialue Grundvattenområde

Koordinaattijärjestelmä
Kordinatsystem

KKJ2

Valtatien 25 ohituskaistapari välillä Tammisaari - Karjaa, tiesuunnitelman tarkastus
Revidering av vägplanen för byggande av mitträcke och omkörningsfält på riksväg 25,
vägavsnittet Ekenäs - Karis i Raseborg.

Korkeusjärjestelmä
Höjdsystem

N60

Tieräkisteritunnus/Vägregistersignum
00025/011/03920 - 012/02550

Suunnitelmakartta plv 8900 - 9700
Plankarta sekt. 8900 - 9700

Mittakaava/Skala
1:2000

Piir.nro/Ritn.nr.
3T-1